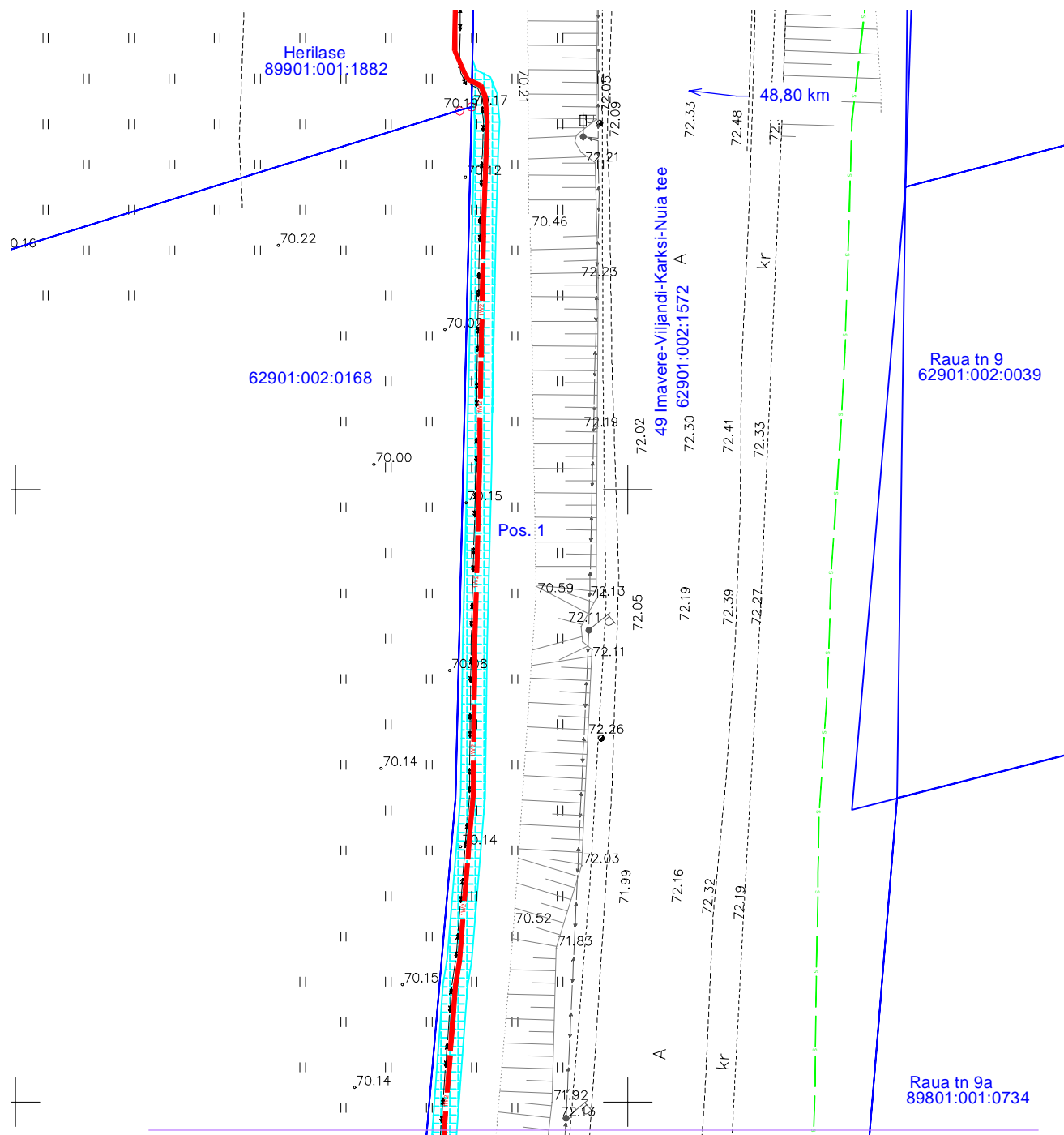






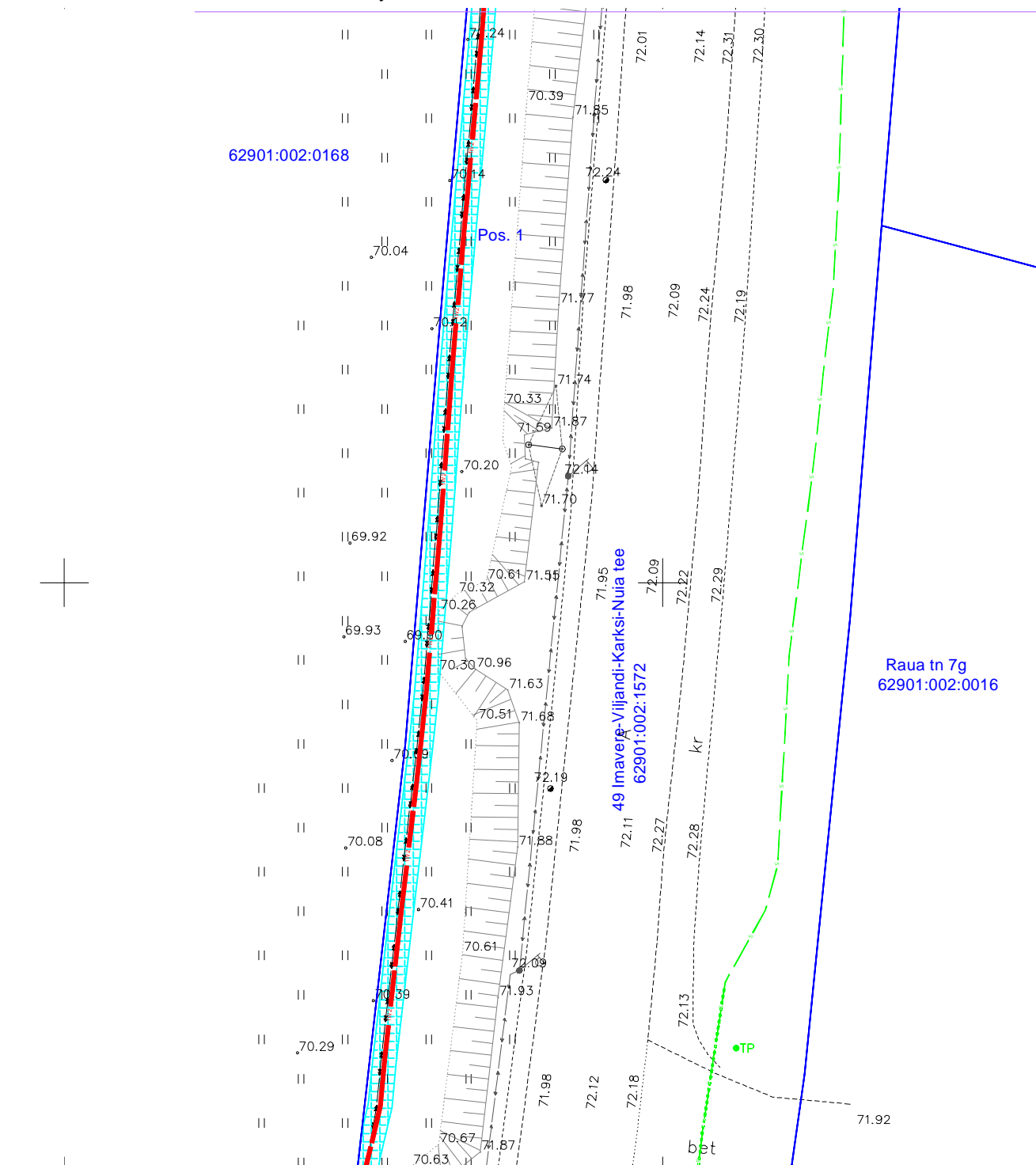
Isikliku kasutusõiguse seadmise plaan
 49 Imavere - Viljandi - Karksi-Nuia tee (62901:002:1572)
 Mustivere külas Viljandi vallas Viljandi maakonnas
 M 1:500; A4, joonis 1/11



Jrk. nr	IKÕ ala Pos nr	Kinnistu registriosa number	Katastriüksuse tunnus, nimi ja sihtotstarve	Asukoht riigitee suhtes	Ala pindala, m ²
1	Pos. 1	10268050	49 Imavere - Viljandi - Karksi-Nuia tee Transpordimaa	49 Imavere - Viljandi - Karksi-Nuia tee km. 48,80-49,24	863
2	Pos. 2	18496150	49 Imavere - Viljandi - Karksi-Nuia tee Transpordimaa	49 Imavere - Viljandi - Karksi-Nuia tee km. 49,25-49,49	477
3	Pos. 3	10268050	49 Imavere - Viljandi - Karksi-Nuia tee Transpordimaa	49 Imavere - Viljandi - Karksi-Nuia tee km. 49,64-49,94	633

-  Kasutusõiguse ala [1973 m²]
-  Proj. 15 kV maakaabelliin
-  Olemasolev maakaabelliin
-  Katastriüksuse piir

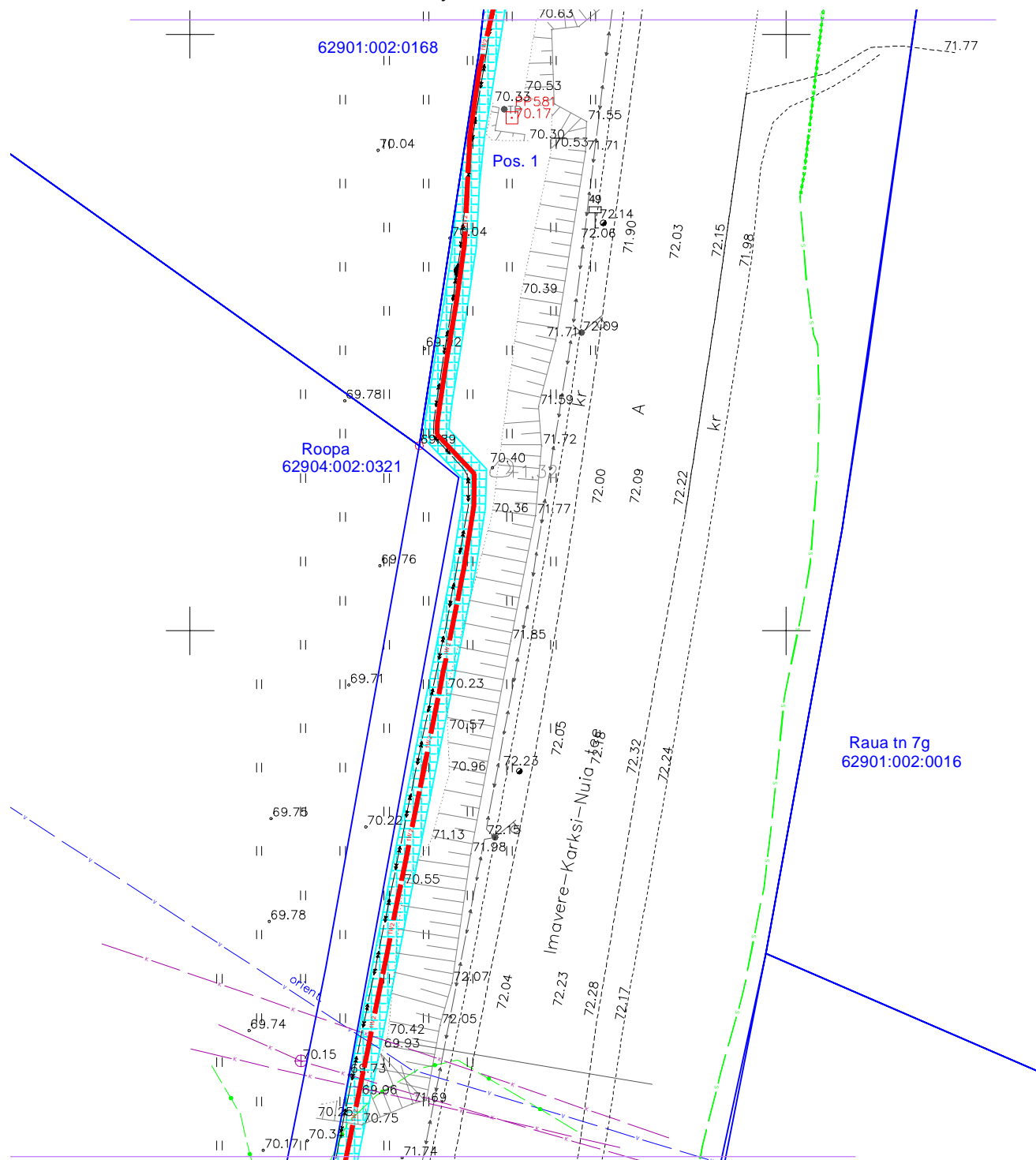
Isikliku kasutusõiguse seadmise plaan
 49 Imavere - Viljandi - Karksi-Nuia tee (62901:002:1572)
 Mustivere külas Viljandi vallas Viljandi maakonnas
 M 1:500; A4, joonis 2/11







Jrk. nr	IKÕ ala Pos nr	Kinnistu registriosa number	Katastriüksuse tunnus, nimi ja sihtotstarve	Asukoht riigitee suhtes	Ala pindala, m ²
1	Pos. 1	10268050	49 Imavere - Viljandi - Karksi-Nuia tee Transpordimaa	49 Imavere - Viljandi - Karksi-Nuia tee km. 48,80-49,24	863
2	Pos. 2	18496150	49 Imavere - Viljandi - Karksi-Nuia tee Transpordimaa	49 Imavere - Viljandi - Karksi-Nuia tee km. 49,25-49,49	477
3	Pos. 3	10268050	49 Imavere - Viljandi - Karksi-Nuia tee Transpordimaa	49 Imavere - Viljandi - Karksi-Nuia tee km. 49,64-49,94	633

- Kasutusõiguse ala [1973 m²]
- Proj. 15 kV maakaabelliin
- Olemasolev maakaabelliin
- Katastriüksuse piir

Isikliku kasutusõiguse seadmise plaan
 49 Imavere - Viljandi - Karksi-Nuia tee (62901:002:1572)
 Mustivere külas Viljandi vallas Viljandi maakonnas
 M 1:500; A4, joonis 3/11



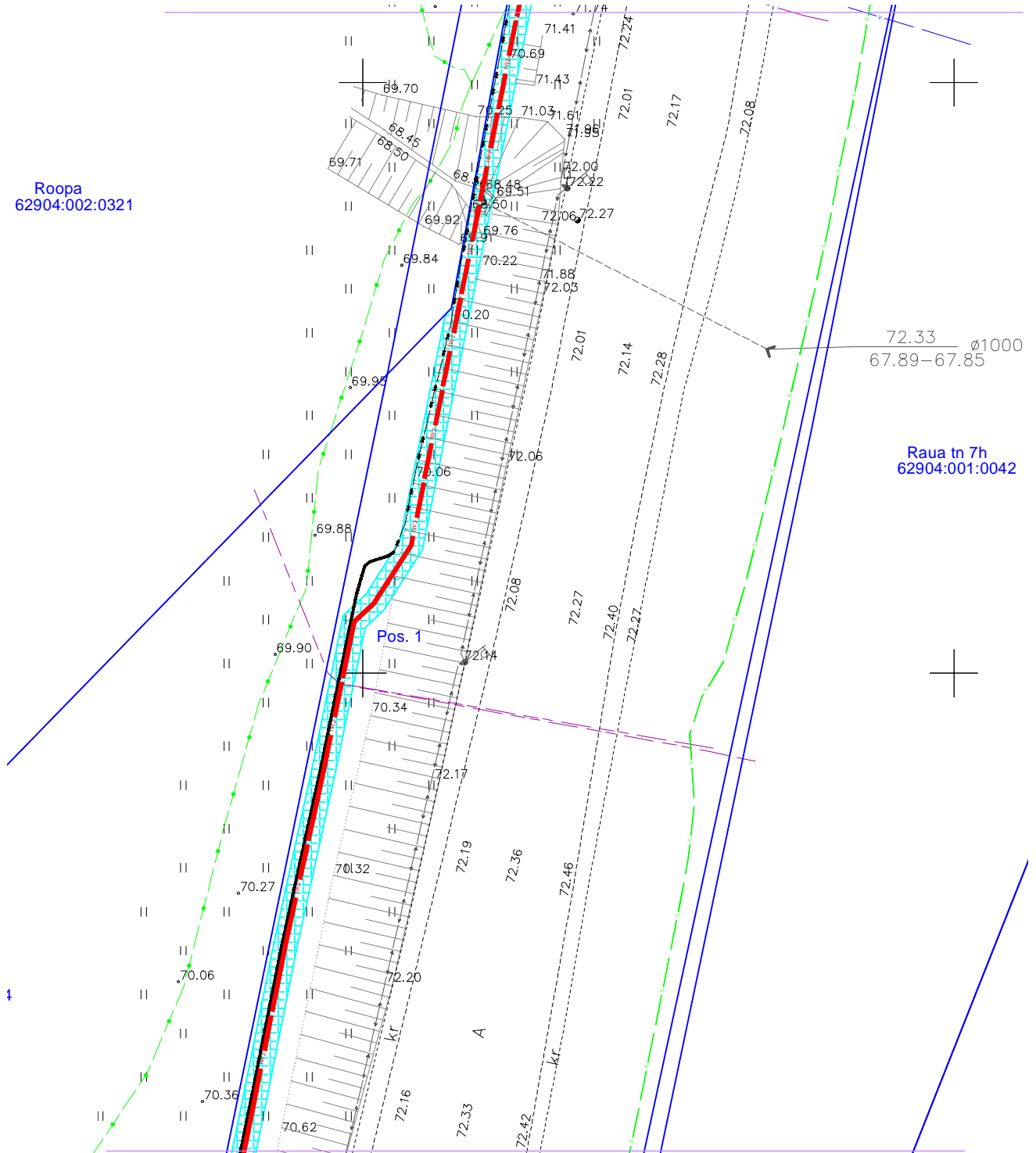
Jrk. nr	IKÕ ala Pos nr	Kinnistu registriosa number	Katastriüksuse tunnus, nimi ja sihtotstarve	Asukoht riigitee suhtes	Ala pindala, m ²
1	Pos. 1	10268050	49 Imavere - Viljandi - Karksi-Nuia tee Transpordimaa	49 Imavere - Viljandi - Karksi-Nuia tee km. 48,80-49,24	863
2	Pos. 2	18496150	49 Imavere - Viljandi - Karksi-Nuia tee Transpordimaa	49 Imavere - Viljandi - Karksi-Nuia tee km. 49,25-49,49	477
3	Pos. 3	10268050	49 Imavere - Viljandi - Karksi-Nuia tee Transpordimaa	49 Imavere - Viljandi - Karksi-Nuia tee km. 49,64-49,94	633

-  Kasutusõiguse ala [1973 m²]
-  Proj. 15 kV maakaabelliin
-  Olemasolev maakaabelliin
-  Katastriüksuse piir

Isikliku kasutusõiguse seadmise plaan
 49 Imavere - Viljandi - Karksi-Nuia tee (62901:002:1572)
 Mustivere külas Viljandi vallas Viljandi maakonnas
 M 1:500; A4, joonis 4/11

Roopa
 62904:002:0321

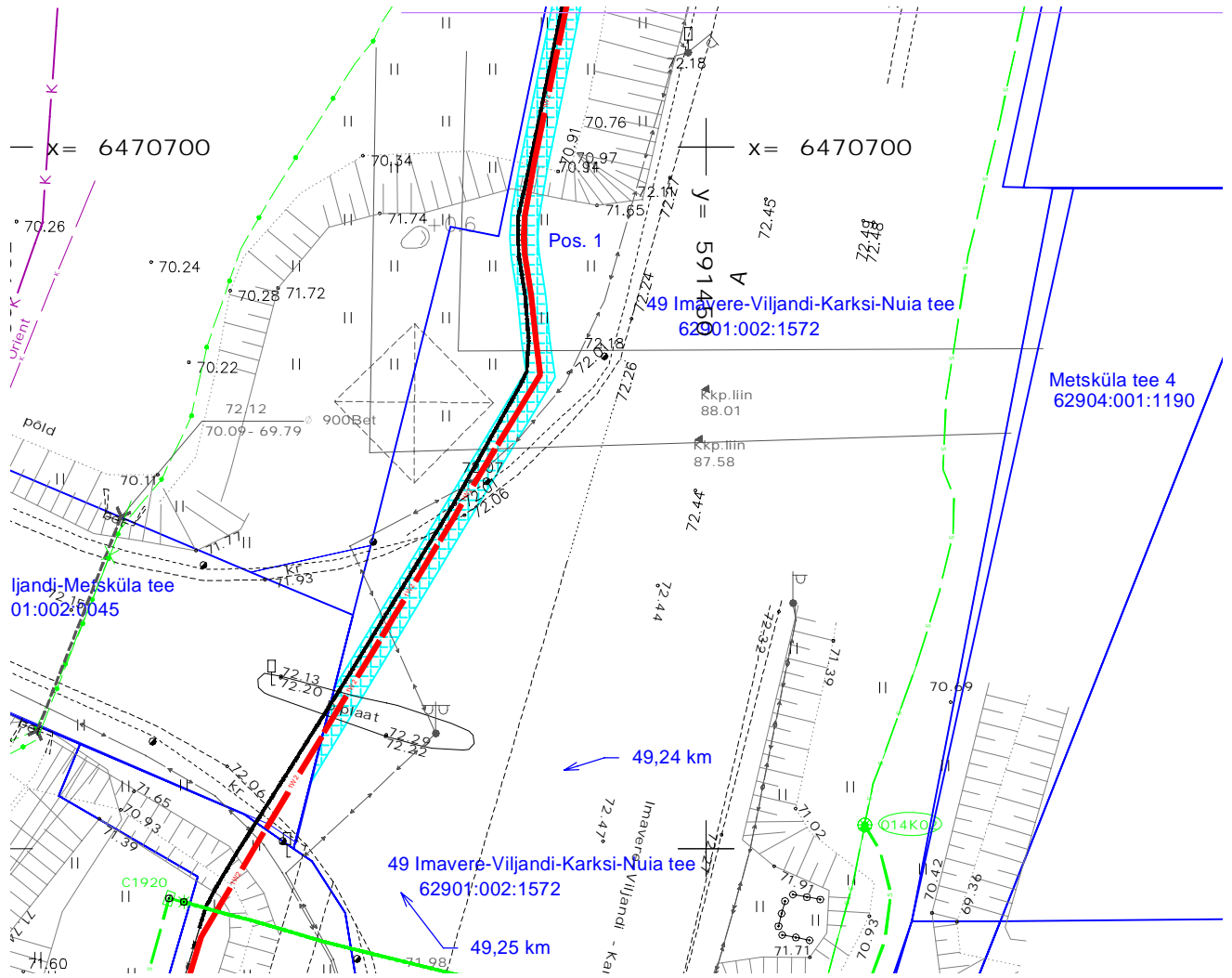
Raua tn 7h
 62904:001:0042







Jrk. nr	IKÕ ala Pos nr	Kinnistu registriosa number	Katastriüksuse tunnus, nimi ja sihtotstarve	Asukoht riigitee suhtes	Ala pindala, m ²
1	Pos. 1	10268050	49 Imavere - Viljandi - Karksi-Nuia tee Transpordimaa	49 Imavere - Viljandi - Karksi-Nuia tee km. 48,80-49,24	863
2	Pos. 2	18496150	49 Imavere - Viljandi - Karksi-Nuia tee Transpordimaa	49 Imavere - Viljandi - Karksi-Nuia tee km. 49,25-49,49	477
3	Pos. 3	10268050	49 Imavere - Viljandi - Karksi-Nuia tee Transpordimaa	49 Imavere - Viljandi - Karksi-Nuia tee km. 49,64-49,94	633

- Kasutusõiguse ala [1973 m²]
- Proj. 15 kV maakaabelliin
- Olemasolev maakaabelliin
- Katastriüksuse piir

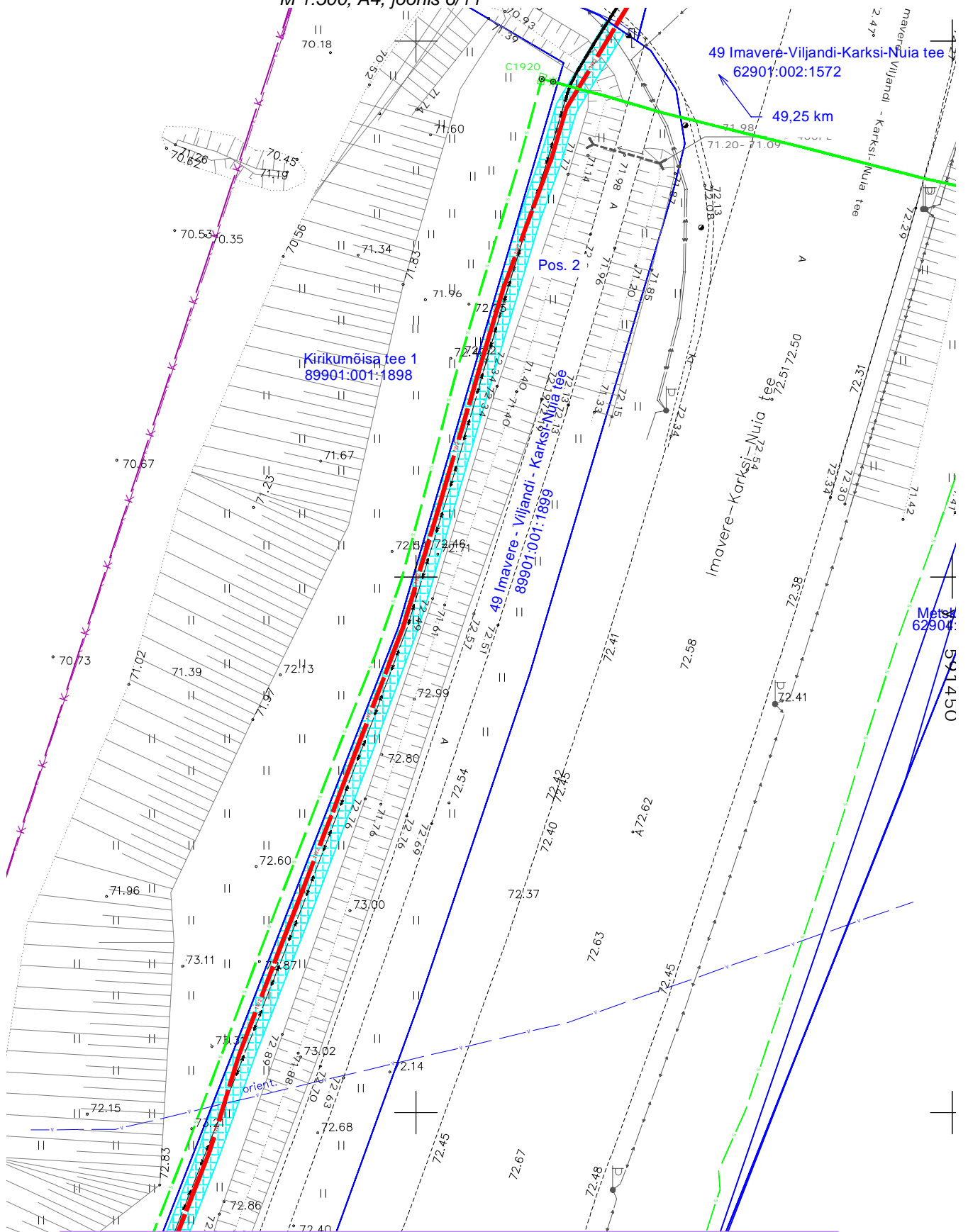
Isikliku kasutusõiguse seadmise plaan
 49 Imavere - Viljandi - Karksi-Nuia tee (62901:002:1572)
 Mustivere külas Viljandi vallas Viljandi maakonnas
 M 1:500; A4, joonis 5/11



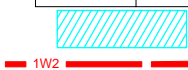
Jrk. nr	IKÕ ala Pos nr	Kinnistu registriosa number	Katastriüksuse tunnus, nimi ja sihtotstarve	Asukoht riigitee suhtes	Ala pindala, m ²
1	Pos. 1	10268050	49 Imavere - Viljandi - Karksi-Nuia tee Transpordimaa	49 Imavere - Viljandi - Karksi-Nuia tee km. 48,80-49,24	863
2	Pos. 2	18496150	49 Imavere - Viljandi - Karksi-Nuia tee Transpordimaa	49 Imavere - Viljandi - Karksi-Nuia tee km. 49,25-49,49	477
3	Pos. 3	10268050	49 Imavere - Viljandi - Karksi-Nuia tee Transpordimaa	49 Imavere - Viljandi - Karksi-Nuia tee km. 49,64-49,94	633

-  Kasutusõiguse ala [1973 m²]
-  Proj. 15 kV maakaabelliin
-  Olemasolev maakaabelliin
-  Katastriüksuse piir

Isikliku kasutusõiguse seadmise plaan
 49 Imavere - Viljandi - Karksi-Nuia tee (89901:001:1899)
 Pinska külas Viljandi vallas Viljandi maakonnas
 M 1:500; A4, joonis 6/11



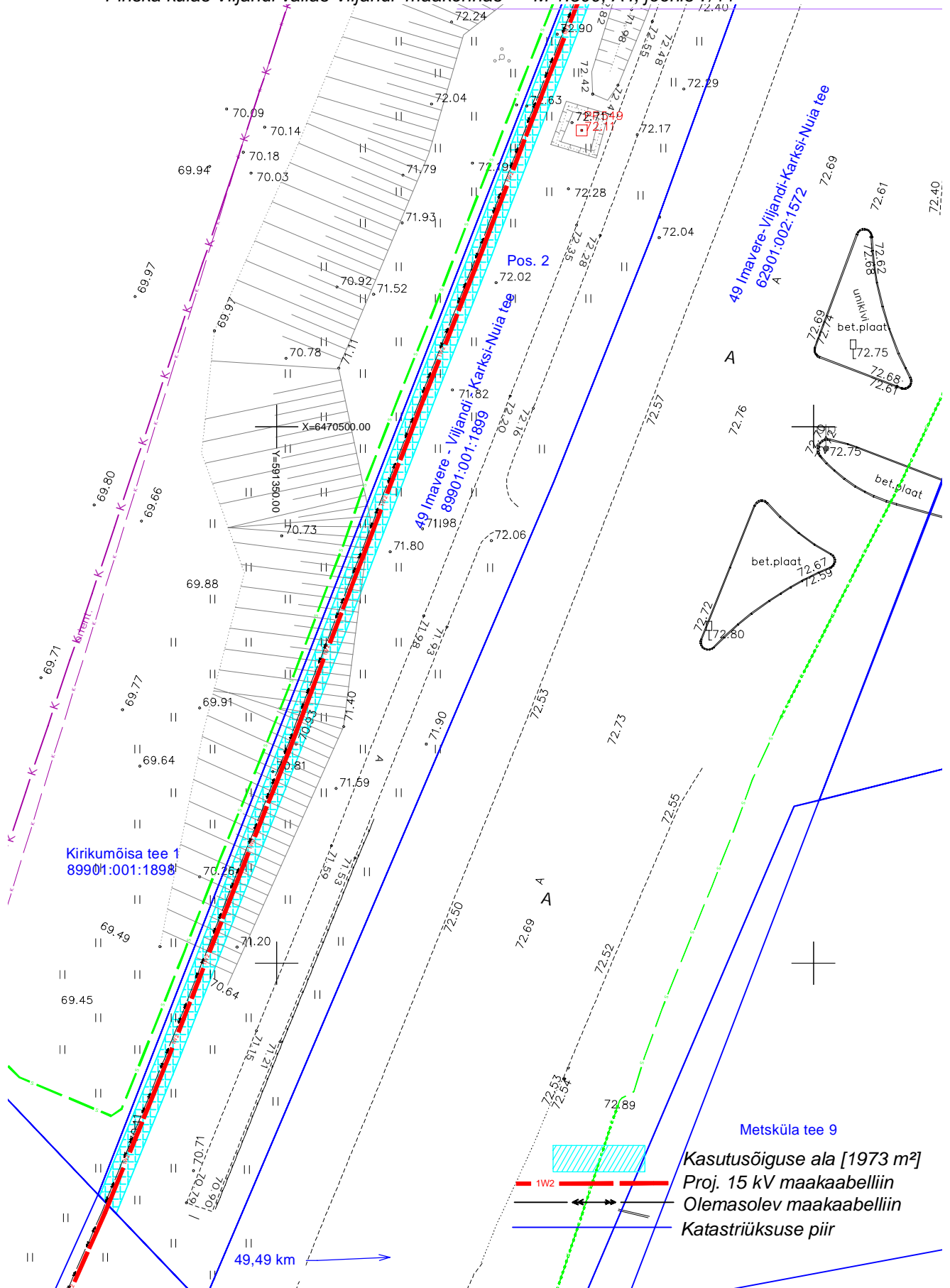
Jrk. nr	IKÕ ala Pos nr	Kinnistu registriosa number	Katastriüksuse tunnus, nimi ja sihtotstarve	Asukoht riigitee suhtes	Ala pindala, m ²
1	Pos. 1	10268050	49 Imavere - Viljandi - Karksi-Nuia tee Transpordimaa	49 Imavere - Viljandi - Karksi-Nuia tee km. 48,80-49,24	863
2	Pos. 2	18496150	49 Imavere - Viljandi - Karksi-Nuia tee Transpordimaa	49 Imavere - Viljandi - Karksi-Nuia tee km. 49,25-49,49	477
3	Pos. 3	10268050	49 Imavere - Viljandi - Karksi-Nuia tee Transpordimaa	49 Imavere - Viljandi - Karksi-Nuia tee km. 49,64-49,94	633



Kasutusõiguse ala [1973 m²]
 Proj. 15 kV maakaabelliin

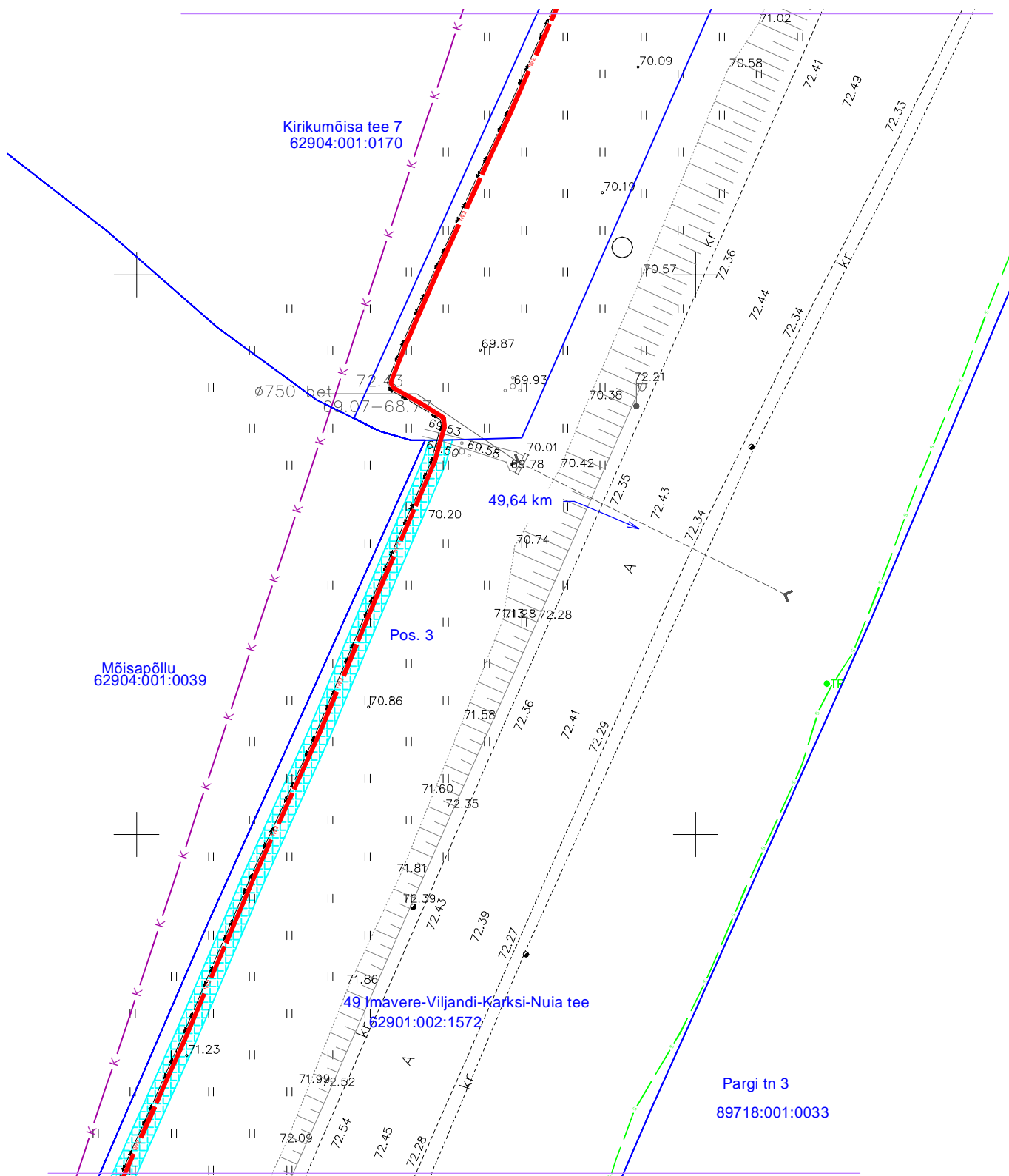
←→ Olemasolev maakaabelliin
 — Katastriüksuse piir

Isikliku kasutusõiguse seadmise plaan
 49 Imavere - Viljandi - Karksi-Nuia tee (89901:001:1899)
 Pinska külas Viljandi vallas Viljandi maakonnas M 1:500; A4, joonis 7/11







Jrk. nr	IKÕ ala Pos nr	Kinnistu registriosa number	Katastriüksuse tunnus, nimi ja sihtotstarve	Asukoht riigitee suhtes	Ala pindala, m ²
1	Pos. 1	10268050	49 Imavere - Viljandi - Karksi-Nuia tee Transpordimaa	49 Imavere - Viljandi - Karksi-Nuia tee km. 48,80-49,24	863
2	Pos. 2	18496150	49 Imavere - Viljandi - Karksi-Nuia tee Transpordimaa	49 Imavere - Viljandi - Karksi-Nuia tee km. 49,25-49,49	477
3	Pos. 3	10268050	49 Imavere - Viljandi - Karksi-Nuia tee Transpordimaa	49 Imavere - Viljandi - Karksi-Nuia tee km. 49,64-49,94	633

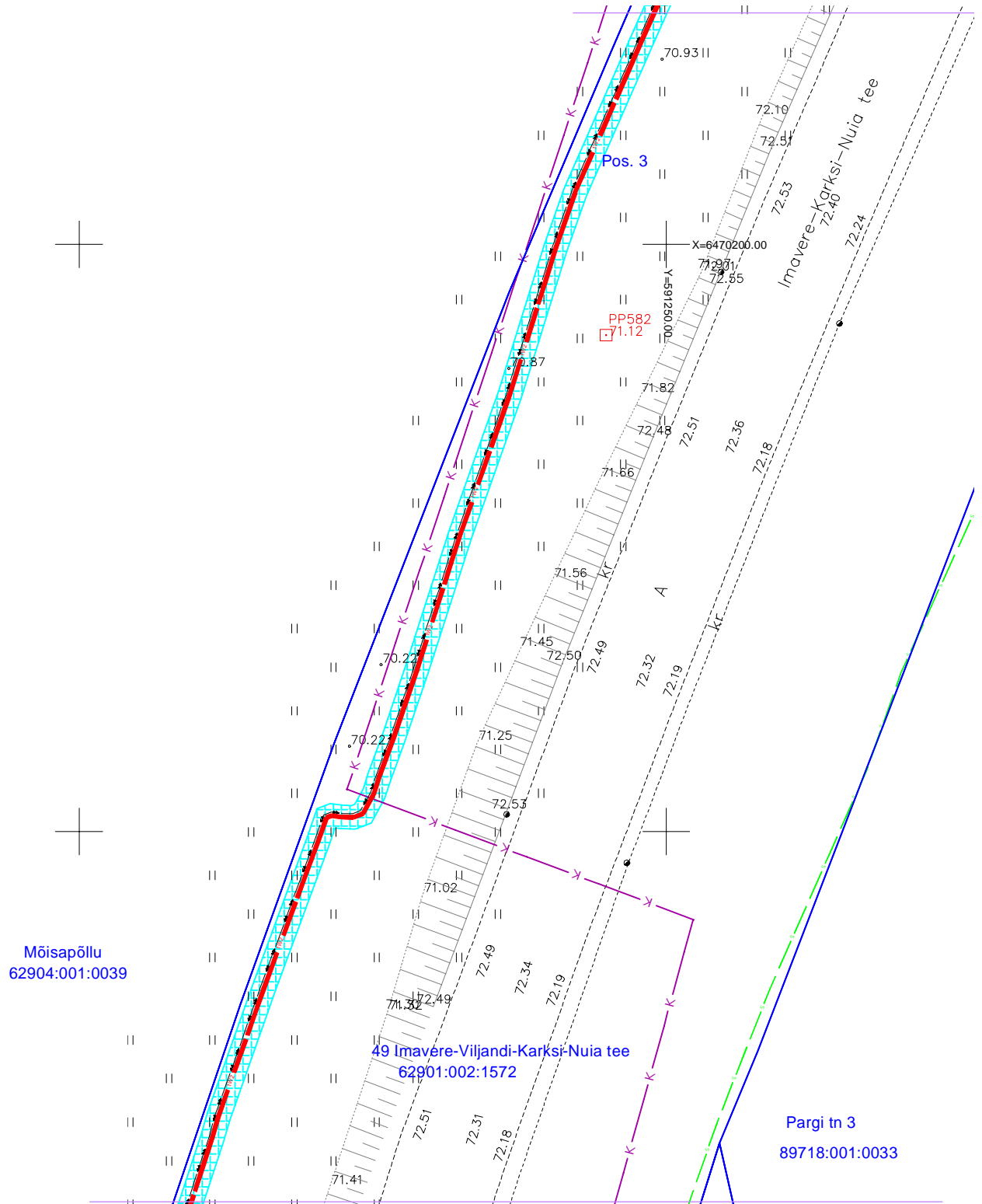
Isikliku kasutusõiguse seadmise plaan
 49 Imavere - Viljandi - Karksi-Nuia tee (62901:002:1572)
 Mustivere külas Viljandi vallas Viljandi maakonnas
 M 1:500; A4, joonis 8/11







Jrk. nr	IKÕ ala Pos nr	Kinnistu registriosa number	Katastriüksuse tunnus, nimi ja sihtotstarve	Asukoht riigitee suhtes	Ala pindala, m ²
1	Pos. 1	10268050	49 Imavere - Viljandi - Karksi-Nuia tee Transpordimaa	49 Imavere - Viljandi - Karksi-Nuia tee km. 48,80-49,24	863
2	Pos. 2	18496150	49 Imavere - Viljandi - Karksi-Nuia tee Transpordimaa	49 Imavere - Viljandi - Karksi-Nuia tee km. 49,25-49,49	477
3	Pos. 3	10268050	49 Imavere - Viljandi - Karksi-Nuia tee Transpordimaa	49 Imavere - Viljandi - Karksi-Nuia tee km. 49,64-49,94	633

-  Kasutusõiguse ala [1973 m²]
-  Proj. 15 kV maakaabelliin
-  Olemasolev maakaabelliin
-  Katastriüksuse piir

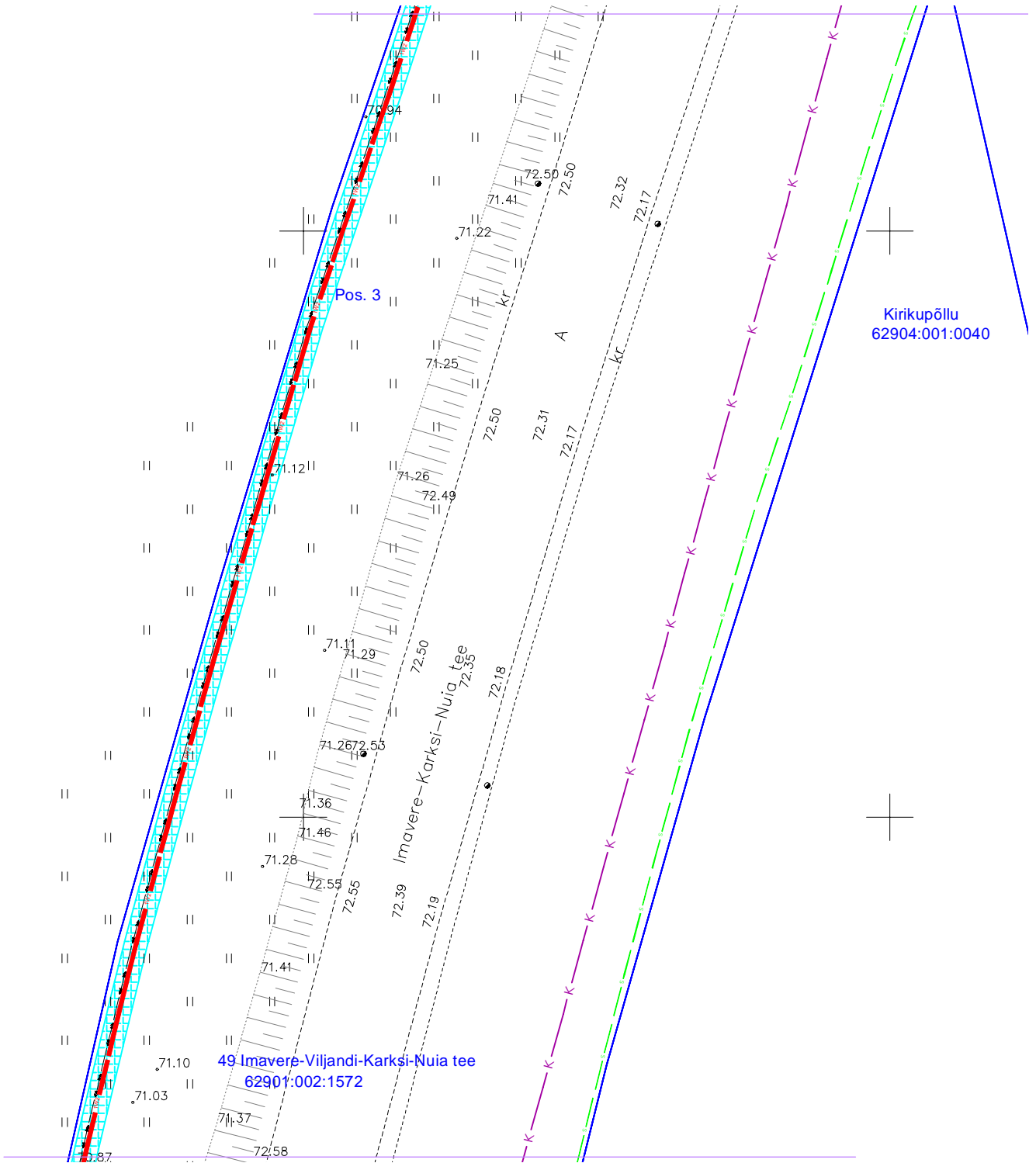
Isikliku kasutusõiguse seadmise plaan
 49 Imavere - Viljandi - Karksi-Nuia tee (62901:002:1572)
 Mustivere külas Viljandi vallas Viljandi maakonnas
 M 1:500; A4, joonis 9/11







Jrk. nr	IKÕ ala Pos nr	Kinnistu registriosa number	Katastriüksuse tunnus, nimi ja sihtotstarve	Asukoht riigitee suhtes	Ala pindala, m ²
1	Pos. 1	10268050	49 Imavere - Viljandi - Karksi-Nuia tee Transpordimaa	49 Imavere - Viljandi - Karksi-Nuia tee km. 48,80-49,24	863
2	Pos. 2	18496150	49 Imavere - Viljandi - Karksi-Nuia tee Transpordimaa	49 Imavere - Viljandi - Karksi-Nuia tee km. 49,25-49,49	477
3	Pos. 3	10268050	49 Imavere - Viljandi - Karksi-Nuia tee Transpordimaa	49 Imavere - Viljandi - Karksi-Nuia tee km. 49,64-49,94	633

-  Kasutusõiguse ala [1973 m²]
-  Proj. 15 kV maakaabelliin
-  Olemasolev maakaabelliin
-  Katastriüksuse piir

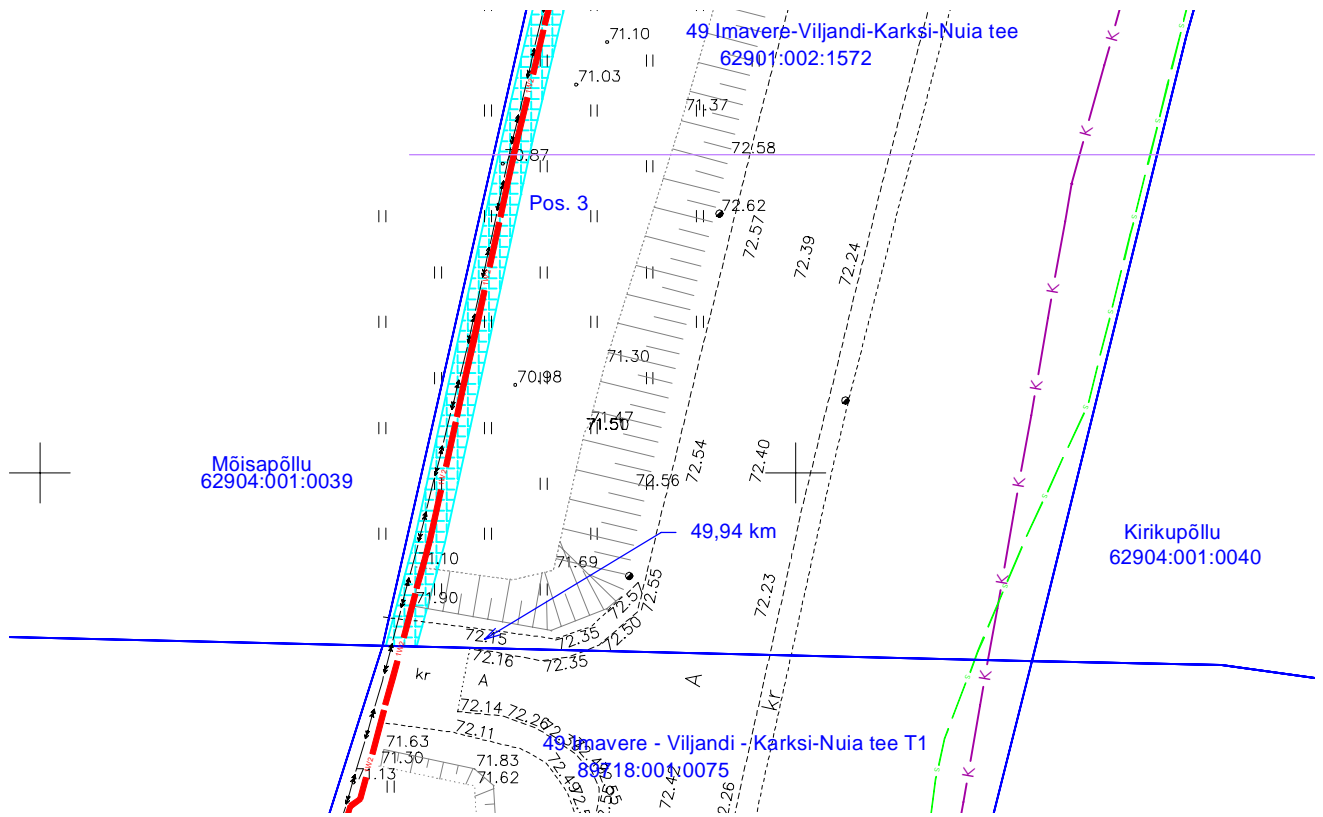
Isikliku kasutusõiguse seadmise plaan
 49 Imavere - Viljandi - Karksi-Nuia tee (62901:002:1572)
 Mustivere külas Viljandi vallas Viljandi maakonnas
 M 1:500; A4, joonis 10/11







Jrk. nr	IKÕ ala Pos nr	Kinnistu registriosa number	Katastriüksuse tunnus, nimi ja sihtotstarve	Asukoht riigitee suhtes	Ala pindala, m ²
1	Pos. 1	10268050	49 Imavere - Viljandi - Karksi-Nuia tee Transpordimaa	49 Imavere - Viljandi - Karksi-Nuia tee km. 48,80-49,24	863
2	Pos. 2	18496150	49 Imavere - Viljandi - Karksi-Nuia tee Transpordimaa	49 Imavere - Viljandi - Karksi-Nuia tee km. 49,25-49,49	477
3	Pos. 3	10268050	49 Imavere - Viljandi - Karksi-Nuia tee Transpordimaa	49 Imavere - Viljandi - Karksi-Nuia tee km. 49,64-49,94	633

-  Kasutusõiguse ala [1973 m²]
-  Proj. 15 kV maakaabelliin
-  Olemasolev maakaabelliin
-  Katastriüksuse piir

Isikliku kasutusõiguse seadmise plaan
 49 Imavere - Viljandi - Karksi-Nuia tee (62901:002:1572)
 Mustivere külas Viljandi vallas Viljandi maakonnas
 M 1:500; A4, joonis 11/11



Jrk. nr	IKÕ ala Pos nr	Kinnistu registriosa number	Katastriüksuse tunnus, nimi ja sihtotstarve	Asukoht riigitee suhtes	Ala pindala, m ²
1	Pos. 1	10268050	49 Imavere - Viljandi - Karksi-Nuia tee Transpordimaa	49 Imavere - Viljandi - Karksi-Nuia tee km. 48,80-49,24	863
2	Pos. 2	18496150	49 Imavere - Viljandi - Karksi-Nuia tee Transpordimaa	49 Imavere - Viljandi - Karksi-Nuia tee km. 49,25-49,49	477
3	Pos. 3	10268050	49 Imavere - Viljandi - Karksi-Nuia tee Transpordimaa	49 Imavere - Viljandi - Karksi-Nuia tee km. 49,64-49,94	633

-  Kasutusõiguse ala [1973 m²]
-  Proj. 15 kV maakaabelliin
-  Olemasolev maakaabelliin
-  Katastriüksuse piir